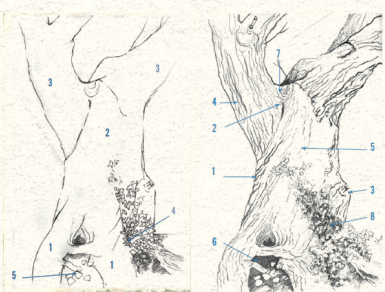


Faites une pause ...

Observez

Avant de vous lancer, prenez le temps d'observer votre sujet, sa forme, ses lignes, la lumière et les ombres.

Apprenez



Des croquis détaillés et commentés vous accompagnent pour dessiner étape par étape. Les stations proposent différents niveaux pour progresser et apprendre plusieurs techniques.



Matériel (de bonnes chaussures et ...)

Pour débiter :

- un carnet de croquis (feuilles 200 g)
- un crayon HB, un 3B et un 6B
- un stylo feutre ou bille noir
- une gomme
- un taille crayon.



Une pochette avec ce matériel est en vente dans votre Office de Tourisme.


Pour les plus expérimentés :
crayons de couleurs, feutres, aquarelle...

Pensez à prendre un siège pliable pour les stations accessibles aux personnes à mobilité réduite !

Office de Tourisme
du Pays de Morlaàs

Place Ste Foy - 64160 Morlaàs
05.59.33.62.25
tourisme@paysdemorlaas.fr
www.paysdemorlaas-tourisme.fr

Rejoignez-nous sur FACEBOOK !

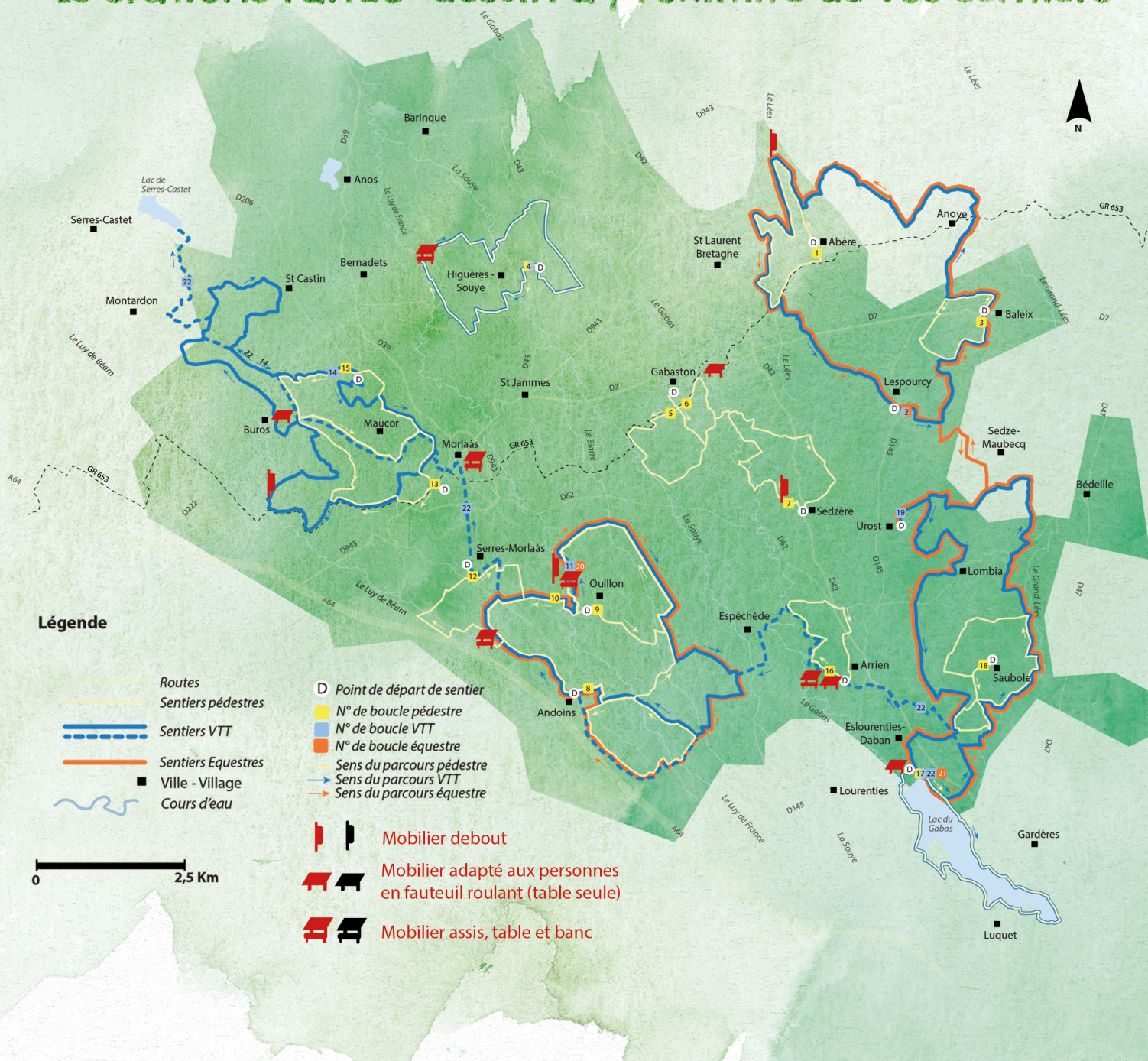


Conception : Office de Tourisme 2016. Imprimé par nos soins. Ne pas jeter sur la voie publique.

Croquez le patrimoine du Pays de Morlaàs

La randonnée va vous étonner !

13 stations rando-dessin à proximité de vos sentiers



Commune	Station	Niveau	Technique	Type	Coordonnées (DD)	N° de boucle randonnée / accès
Abère	La vallée du Grand Lèes	Facile	Stylo bille ou encre	■	43,404342 / -0,184105	n°1 à 20 mn de marche du départ (église)
Arrien	L'église d'Arrien	Assez facile	Croquis aquarelle	■	43,308947 / -0,160408	n°16 / Eglise d'Arrien
Arrien	Fontaine de St Jean	Difficile	Aquarelle	■	43,308729 / -0,164984	n°16 / Proche église d'Arrien
Buros	Un vaste paysage	Assez difficile	Aquarelle	■	43,351403 / -0,308639	Mairie de Buros
Buros	Le Pont-long	Facile	Crayons de couleur	■	43,338592 / -0,307994	n°14 / suivre le balisage pédestre au départ de la mairie / chemin Bousquet
Esloventies - Daban	Le lac du Gabas	Facile	Aquarelle	■	43,292285 / -0,140845	n°17 / parking du lac, maison de la pêche.
Gabaston	Gabas et ripisylve	Difficile	Aquarelle	■	43,365531 / -0,198644	Route D7 aire de pique-nique
Higuères - Souye	La nature reprend ses droits	Facile	Multi-techniques (crayon / stylo / crayons de couleur)	■	43,383000 / -0,272099	n°4 / D222 - route de la sablière
Morlaàs	Le bois de Lahitau	Facile (enfants)	Feutres	■	43,314038 / -0,253038	n°12 / chemin de Lahitau
Morlaàs	L'église St Foy	Facile	Crayon gris	■	43,344682 / -0,262683	Place Ste Foy, chevet de l'église
Ouillon	La berge du Luy de France	Assez facile	Crayons de couleur	■	43,323548 / -0,231110	Randonnées n°9 et 11 / Cami Dous Moullias
Ouillon	Les pins Laricio	Facile	Feutres	■	43,323419 / -0,230606	
Sedzère	Dans le chemin creux, le chêne	Facile	Crayons gris	■	43,34189 / -0,17745	n°7 / Chemin de l'église