


BALADES LUDIQUES

POUR PETITS ET GRANDS

Arzacq-Arraziguet



Visiter,
se balader,
s'amuser!

Nord Béarn
& VIGNOBLE DE MADIRAN



Syndicat du tourisme du Nord Béarn
47 Place de la République,
64410 Arzacq-Arraziguet
Tél. : 05 59 04 59 24
www.tourisme-nordbearn.fr

Facile



1.3 km

1 h 15

Arzacq-Arraziguet

Départ: Place de la République
GPS: 43.536290N / -0.413229E

Carnet de route

Soyez vigilants avec vos enfants notamment sur les zones non piétonnes. Le parcours s'effectue sous votre entière responsabilité. La société Randoland et le Syndicat du tourisme du Nord Béarn déclinent toute responsabilité en cas d'accident.

Départ du centre de la Place de la République. Se diriger vers le monument aux morts que vous pouvez observer à l'extrémité Est de la place **1**.

Faire demi-tour et longer la place sur 50m avec la route sur la droite. Une fois au bout de la place, traverser à droite par le passage piéton en face de la mairie. Possibilité de tourner à gauche pour passer sous les arcades (tracé vert). Admirez l'hôtel de ville **2**.

Prendre la rue à gauche jusqu'à l'église **3**.

Revenir sur vos pas jusqu'à la rue et prendre immédiatement à gauche pour entrer dans la cour et se rendre au pied de la Tour du Peich, derrière le café **4**.

Faire demi-tour encore une fois et emprunter la première à gauche sous les arcades. Continuer quelques mètres et en restant sur ce même trottoir, se tourner à

droite pour regarder la maison de l'autre côté de la rue. Cette dernière présente de belles fenêtres à meneaux ornées de sculptures **5**.

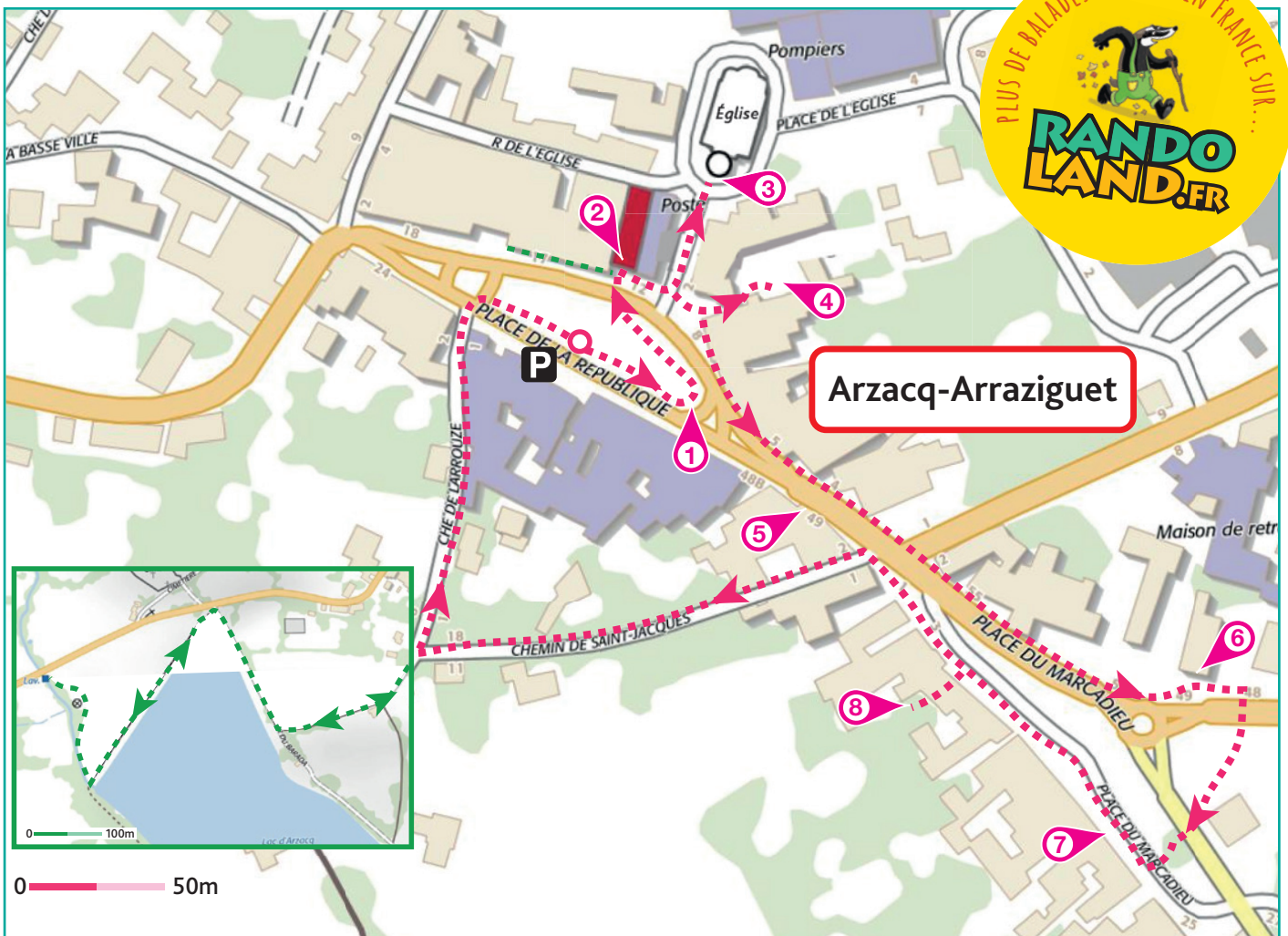
Continuer tout droit, traverser le passage piéton. La maison de Maîtres arbore un cadran solaire et sur sa gauche, un puits dans le petit parc **6**.

Rejoindre la Place du Marcadiu en empruntant le passage piéton. Traverser la place puis à nouveau la route. Sur la droite, observer la sculpture **7**.

Longer la place. À gauche, trouver le presbytère, entrer dans sa cour **8**.

Ressortir de la cour et repartir sur votre gauche pour prendre la première à gauche, le chemin de saint Jacques. En prenant ce chemin, vous aurez peut-être la chance de rencontrer un pèlerin ! Au croisement, en prenant à gauche, il est possible de descendre au lac et au lavoir

(1.7km supplémentaires). Chemin vert. Sinon, prendre à droite. Remonter jusqu'à la place de la République.






Arzacq-Arraziguet



L'inspecteur Rando part en balade. Mais par où va-t-il passer ? Trace le chemin parcouru par l'inspecteur Rando en utilisant les informations de la page suivante. Chaque fois que l'inspecteur Rando trouvera un bonbon sur son passage, colorie, dans l'ordre, la frise en bas de page. En fin de parcours, note dans la case réponse le nombre de bonbons coloriés.



Tu peux te rendre sur le site www.randoland.fr ou au Syndicat du tourisme pour vérifier ta réponse (code énigme 6406301P)










1 2 3 4 5 6 7 8

Ta réponse



1 Le monument aux morts

Quel animal est représenté en haut du monument aux morts ?
Tu vas découvrir la première étape de l'Inspecteur Rando.




2 L'hôtel de ville

Quel nuage de chiffres te permet de reconstituer la date inscrite au sommet de l'Hôtel de Ville ?




3 L'église Notre Dame des Luys

Quelles étiquettes permettent d'écrire le premier mot inscrit sur la croix à gauche de l'église ?



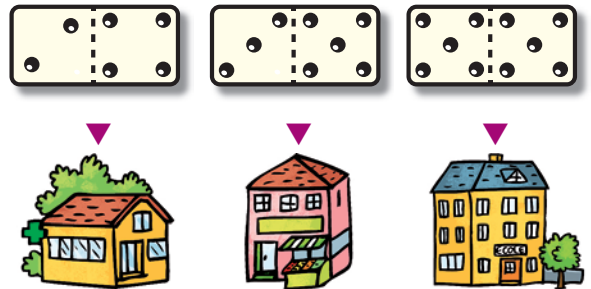
4 La tour de Peich

Laquelle de ces formes est la plus proche de celle de la tour de Peich ?



5 Les fenêtres à meneaux

Combien de carreaux possède la fenêtre en haut à droite de ce bâtiment ?




6 La maison de Maître et son puits

Laquelle de ces photos de la façade n'a pas été modifiée ?



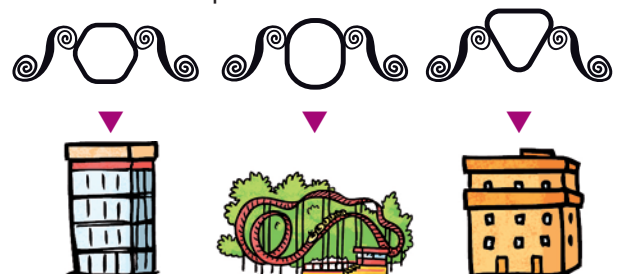
7 La sculpture de Saint-Jacques

Quel pinceau a été utilisé pour peindre le poteau de la ville d'Arzacq-Arraziguet ?



8 Le presbytère

Entre dans la cour intérieure, laquelle de ces formes trouves-tu tout de suite à droite au-dessus de la porte ?





ÉNIGME

Arzacq-Arraziguet est une ville étape sur le chemin de Saint-Jacques-de-Compostelle. Grand pèlerinage en direction de l'Espagne. Tu pourras remarquer de nombreuses coquilles Saint-Jacques tout au long de la balade, la preuve que la ville est sur le chemin d'une des plus grandes voies de pèlerinage. Tu sais désormais dans quelle direction vont les pèlerins, celle de l'Espagne et de Compostelle, mais sauras-tu trouver le nom de leur ville de départ ?

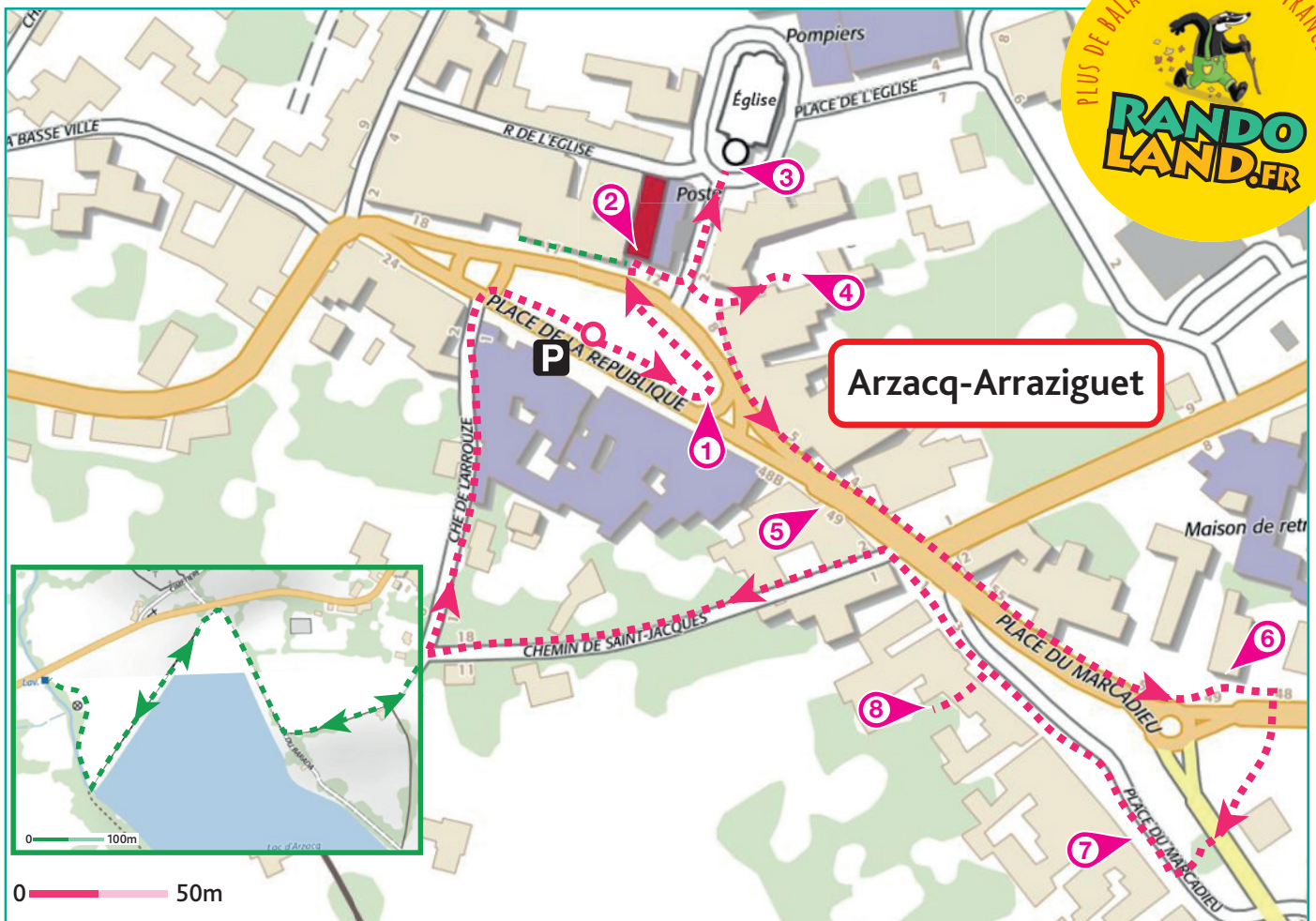
Arriveras-tu à retrouver le nom de la ville de départ de ce grand périple ?



Tu disposes du plan ci-dessous.

À l'emplacement des pastilles numérotées, lis les indications qui te permettront de résoudre l'énigme principale. À la fin de ta balade, rends-toi au Syndicat du tourisme (Lembeye, Morlaàs, Arzacq) ou sur le site randoland.fr pour vérifier ta réponse.

Pour toutes les activités de cette fiche, reporte dans la grille de bas de page, les réponses trouvées en face des nombres correspondants.





Pour toutes les activités de cette fiche, reporte dans la grille de bas de page les réponses trouvées en face des nombres correspondants.

1 Le monument aux morts

Observe le monument aux morts. L'un des soldats se prénomme Jean Baptiste, quel est son nom de famille ?
Note-le dans la grille.

2 L'hôtel de ville

Observe la plaque noire en l'honneur du jumelage de la ville. Voici trois affirmations à son sujet. L'une d'entre elles est fausse.

MATHIS : Les deux villes sont jumelées depuis plus de 25 ans.

THOMAS : Le blason de la ville d'Arzacq compte quatre coquilles Saint-Jacques.

CLAIRE : Le nombre de la distance entre les deux villes est inférieur au nombre de l'année à laquelle les villes se sont jumelées.

Inscris dans la grille le nom de la personne qui s'est trompée.


3 L'église Notre Dame des Luys

Additionne entre eux tous les chiffres qui composent l'année de la mission inscrite sur la croix.

Ex.: 2018 → 2 + 0 + 1 + 8 = 11

Dans quelle chenille peux-tu logiquement inscrire ton résultat ?

Reporte dans la grille le nom de la chenille correspondant à ta réponse.



4 La tour de Peich

Observe la fenêtre directement en face de toi en entrant dans la cour intérieure. L'un des symboles suivants n'y est pas représenté.

Reporte dans la grille le prénom inscrit sous le symbole qui n'est pas représenté.



CLEM



TONY



PAUL

5 Les fenêtres à meneaux

Observe la fenêtre en haut à gauche du bâtiment, combien de coquilles Saint-Jacques y sont représentées ?

Note ce chiffre en lettres dans la grille.

6 La maison de Maître et son puits

Laquelle de ces photos n'a pas été modifiée ?



NOÉMIE

LILIAN

MARCEL

Reporte dans la grille le nom associé à la bonne photo.

7 La sculpture de Saint-Jacques

Observe la sculpture. Cherche la ville associée à une altitude de 610m.

Inscris son nom dans la grille.

8 Le presbytère

Entre dans la cour intérieure du presbytère. Observe à droite le sol de l'entrée de la tour.

Reporte dans la grille le nom de la chose représentée deux fois sur le sol.

Grille réponse

Circuit n° 6406301M

1 >									
2 >									
3 >									
4 >									
5 >									
6 >									
7 >									
8 >									

Remets en ordre les caractères des cases colorées pour retrouver le nom de la ville recherchée.

Ta réponse :





Arzacq-Arraziguet

ÉNIGME

Arzacq-Arraziguet est une bastide toujours visible aujourd'hui, en témoignent les arcades tout autour de la Place de la République et la Tour de Peich, vestiges de l'ancien "château". Arzacq-Arraziguet aurait été une ville étape appréciée d'un Roi de France lorsque celui-ci était de passage dans le Béarn pour voir la belle Corisande d'Andoins.

Parviendras-tu à retrouver le roi en question? Pars vite à la découverte des indices qui te permettront de résoudre cette énigme.



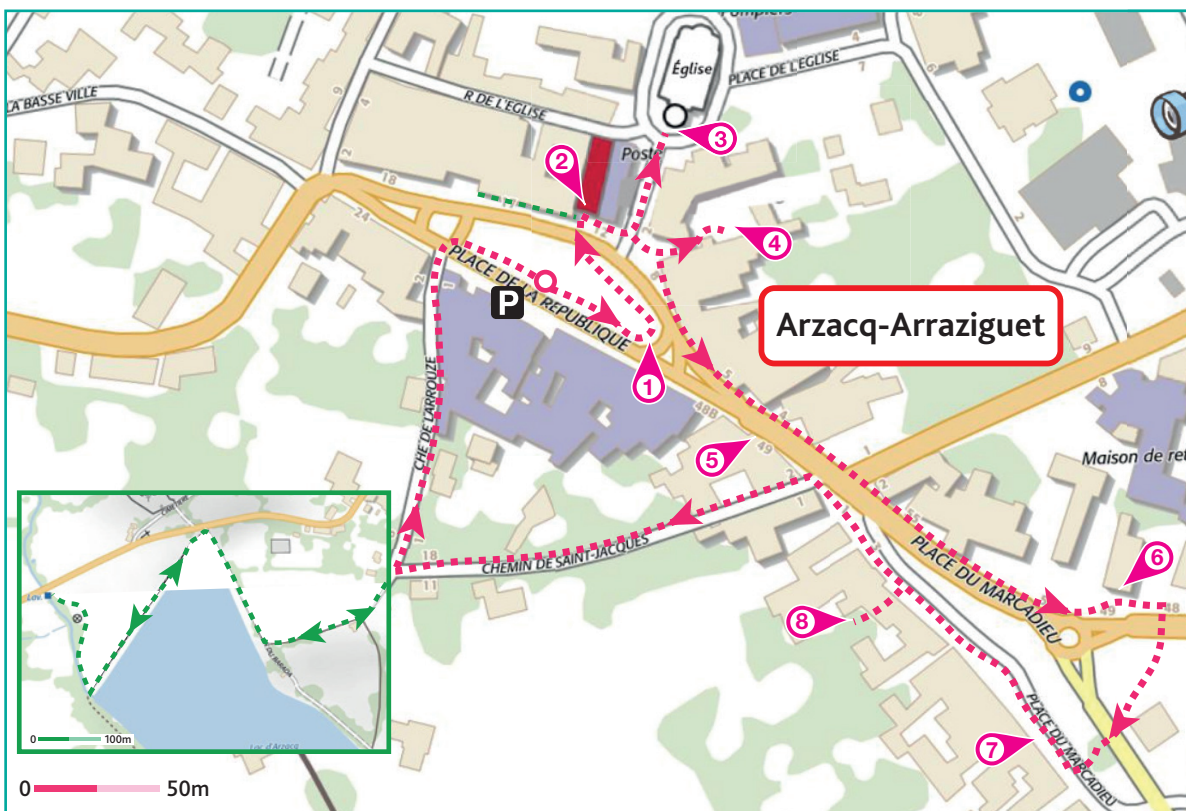
LISTE DES ROIS

- **Clovis 1er**, roi Mérovingien règne de 481 à 511, né à Tournai
- **Pépin le bref**, roi Carolingien règne de 751 à 768, né à Jupilles
- **Philippe 1er**, roi Capétien règne de 1060 à 1108, né à Melun
- **Charlemagne**, roi Carolingien règne de 768 à 814, né à Quierzy
- **Eudes**, roi Carolingien règne de 888 à 898, né en Neustries
- **Jean 2 le Bon**, roi Valois règne de 1350 à 1364, né à Le Mans
- **Henri 4**, roi Bourbon règne de 1589 à 1610, né à Pau
- **Louis 1er**, roi Carolingien règne de 814 à 840, né à Casseuil
- **François 2**, roi Valois règne de 1559 à 1560, né à Fontainebleau

Tu disposes du plan ci-dessous.

À l'emplacement des pastilles numérotées, lis les indications qui te permettront de résoudre l'énigme principale.

À la fin de ta balade, rends-toi à l'Office de Tourisme ou sur le site randoland.fr pour vérifier ta réponse.





Lors du passage devant chacun des indices lis attentivement les indications fournies. Elles te permettront de résoudre l'énigme posée au verso de cette page.

1 Le monument aux morts

Observe le monument aux morts. Trouve M.LASPLACES. L'un des rois porte le même prénom que lui.

Mais ce n'est pas celui que tu recherches, raye-le de ta liste.

2 L'hôtel de ville

Recherche le nombre de kilomètres qui séparent Arzacq à Schwarzach. Concentre-toi sur les chiffres des dizaines et des unités. Un seul des rois possède ces mêmes chiffres dans sa date de début de règne.

Malheureusement ce n'est toujours pas celui que tu recherches !

3 L'église Notre Dame des Luys

Observe le texte inscrit sur le socle de la croix. Recopie ensuite les lettres correspondant au code suivant :

2-5 ; 4-7 ; 3-1 ; 3-3 ; 3-7 ; 8-1 ; 2-3 ; 7-5 ; 1-1

où le nombre en vert t'indique le n° de ligne et le nombre en bleu la position de la lettre dans la ligne.

Ex. : 2-1 indique la 2^e lettre de la 1^{re} ligne : O

Tu peux barrer de ta liste le roi dont le lieu de naissance vient d'apparaître !

4 La tour de Peich

Dans la cour intérieure de la tour de Peich, recherche une date inscrite sur un mur en pierre. Additionne entre eux tous les chiffres qui la composent.

Ex. : $1882 = 1+8+8+2 = 19$

Tu viens de trouver la durée du règne d'un des rois de la liste

Cependant, ce n'est toujours pas celui que tu recherches.

5 Les fenêtres à meneaux

L'inspecteur Rando a interrogé trois personnes à propos des fenêtres de cette maison, mais l'une d'elles a menti.

ALLESSANDRA : J'ai repéré différentes choses sur cette maison, entre autres des coquilles Saint-Jacques, une vigne et des visages.

GABRIEL : Je me suis surtout concentré sur la porte en bas à droite. J'ai pu voir un homme sculpté à gauche et à droite, j'ai distingué un visage.

LAURENCE : Deux coquilles Saint-Jacques sont sculptées sur la fenêtre en haut à gauche, autant que sur le blason de la ville d'Arzacq.

Tu peux barrer de ta liste le Roi dont le nom de dynastie a le même nombre de lettres que le prénom du menteur !

6 La maison de Maître et son puits

Laquelle de ces photos n'a pas été modifiée ?



PATRICE

LILI

NOLAN

Le prénom inscrit sous la bonne photo rime avec celui d'un des rois.

Hélas, ce n'est pas celui recherché !

7 La sculpture de Saint-Jacques

Effectue l'opération suivante avec les altitudes associées à ces villes :

Roncesvalles - Pamplona + Arzacq-Arraziguet

Tu viens de trouver la date de début de sacre de l'un des rois. Tu peux le rayer de ta liste.

8 Le presbytère

Entre dans la cour intérieure du presbytère. Observe à droite le sol de l'entrée de la tour. Compte le nombre de pétales de la fleur gravée.

Un seul de ces rois possède ce chiffre au niveau des dizaines de l'une de ses dates de règne.

Circuit n° 6406301G

Tu devrais avoir retrouvé le roi recherché.

Ta réponse: